

Eskala / Escala: 1/7.500
2016ko iraila / Septiembre de 2016

GETARIA-ko toponimoen mapa
Mapa toponímico de GETARIA

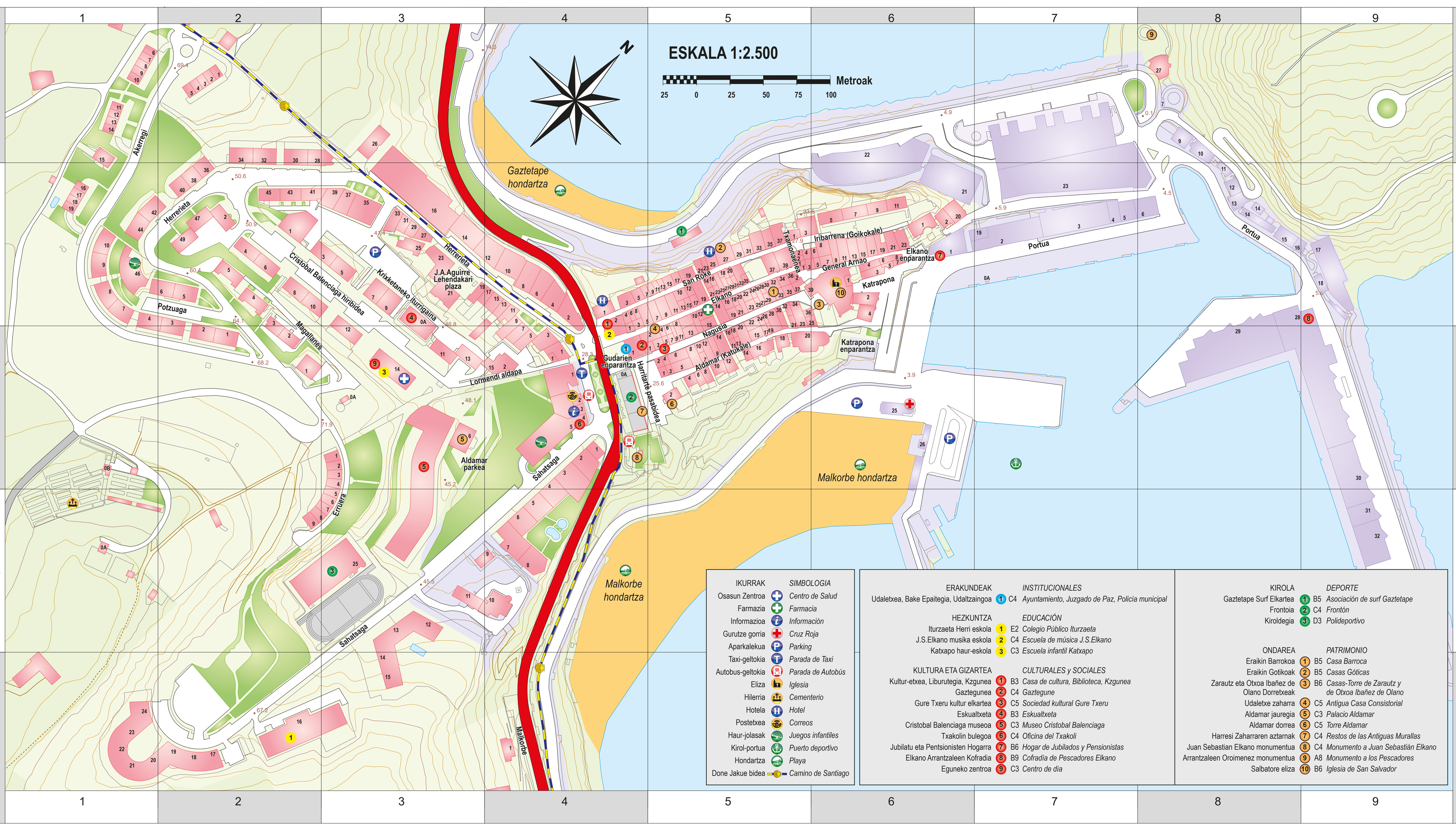

IKURRAK	SIMBOLOGIA
Osasun Zentroa	Centro de Salud
Farmazia	Farmacia
Informazioa	Información
Gurutze gorria	Cruz Roja
Aparkalekua	Parking
Taxi-geltokia	Parada de Taxi
Autobus-geltokia	Parada de Autobús
Eliza	Iglesia
Hilerria	Cementerio
Hotela	Hotel
Postetxea	Correos
Haur-jolasak	Juegos infantiles
Kirol-portua	Puerto deportivo
Hondartza	Playa
Done Jakue bidea	Camino de Santiago

ERAKUNDEAK			INSTITUCIONALES
Udaletxea, Bake Epaitegia, Udaltzaingoa	1	C4	Ayuntamiento, Juzgado de Paz, Policía municipal
HEZKUNTZA			**EDUCACIÓN**
Iturzaeta Herri eskola	1	E2	Colegio Público Iturzaeta
J.S.Elkano musika eskola	2	C4	Escuela de música J.S.Elkano
Katxapo haur-eskola	3	C3	Escuela infantil Katxapo
KULTURA ETA GIZARTEA			**CULTURALES y SOCIALES**
Kultur-etxea, Liburutegia, Kzgunea	1	B3	Casa de cultura, Biblioteca, Kzgunea
Gaztegunea	2	C4	Gaztegune
Gure Txeru kultur elkartea	3	C5	Sociedad kultural Gure Txeru
Eskualtxeta	4	B3	Eskualtxeta
Cristobal Balenciaga museoa	5	C3	Museo Cristobal Balenciaga
Txakolin bulegoa	6	C4	Oficina del Txakoli
Jubilatu eta Pentsionisten Hogarra	7	B6	Hogar de Jubilados y Pensionistas
Elkano Arrantzaleen Kofradia	8	B9	Cofradía de Pescadores Elkano
Eguneko zentroa	9	C3	Centro de día

KIROLA			DEPORTE
Gaztetape Surf Elkartea	1	B5	Asociación de surf Gaztetape
Frontoia	2	C4	Frontón
Kiroldegia	3	D3	Polideportivo
ONDAREA			**PATRIMONIO**
Eraikin Barrokoa	1	B5	Casa Barroca
Eraikin Gotikoak	2	B5	Casas Góticas
Zarautz eta Otxoa Ibañez de Olano Dorretxeak	3	B6	Casas-Torre de Zarautz y de Otxoa Ibañez de Olano
Udaletxe zaharra	4	C5	Antigua Casa Consistorial
Aldamar jauregia	5	C3	Palacio Aldamar
Aldamar dorrea	6	C5	Torre Aldamar
Harresi Zaharraren aztarnak	7	C4	Restos de las Antiguas Murallas
Juan Sebastian Elkano monumentua	8	C4	Monumento a Juan Sebastián Elkano
Arrantzaleen Oroimenez monumentua	9	A8	Monumento a los Pescadores
Salbatore eliza	10	B6	Iglesia de San Salvador

GETARIA-ko toponimoen mapa
Mapa toponímico de GETARIA

Eskala / Escala: 1/7.500
2016ko iraila / Septiembre de 2016

EDUKIA / CONTENIDO

Mapa toponimikoa (1: 7.500 eskala)
Mapa toponímico (escala 1: 7.500)

Ortoargazkia 1: 7.500 eskala (2015. urtea)
Ortofoto escala 1: 7.500 (año 2015)

Kale-izendegia (1:2.500 eskala)
Callejero (escala 1:2.500)

DISEINU ETA ARGITALPEN KARTOGRAFIKOA / DISEÑO Y EDICIÓN CARTOGRÁFICA

Geograma S.L. Tel: 943 36.82.55 www.geograma.com

ESKER ONAK / AGRADECIMIENTOS

Getariako Udalak eskerrak ematen dizkie Getariako toponimoen mapa hau egiten parte hartu duten departamendu eta pertsona guztiei.

El Ayuntamiento de Getaria quiere dar las gracias a todas aquellas personas y departamentos que han tomado parte en la realización del mapa toponímico de Getaria.

INFORMAZIO ITURRIAK / FUENTES DE INFORMACIÓN

Getariako Udala / Ayuntamiento de Getaria

KARTOGRAFIA:
Gipuzkoako Foru Aldundia. Ingurumeneko eta Lurralde Antolaketako Departamentua
CARTOGRAFÍA:
Diputación Foral de Gipuzcoa. Departamento de Medio Ambiente y Ordenación del Territorio

MUGARRI KILOMETRIKOAK :
Gipuzkoako Foru Aldundia . Mugikortasuna eta Bide Azpiegituretako Departamentua
HITOS KILOMÉTRICOS:
Diputación Foral de Gipuzcoa. Departamento de Movilidad e Infraestructuras Viarias

ORTOARGAZKIA:
Eusko Jaurlaritza. Ingurumen eta Lurralde Politika Saila
ORTOFOTO:
Gobierno Vasco. Departamento de Medio Ambiente y Política Territorial

TOPONIMIA:
Eusko Jaurlaritzako Hizkuntza Politikarako Sailburuordetzaren datu-basea Euskaltzaindia. EUDEL
Mapa hau egiteko ezin bestekoa izan da Getariarren ekarpena, bereziki arrantzale eta baserritarrena. Guztiei mila esker.
TOPONIMIA:
Base de datos de la Viceconsejería de Política Lingüística del Gobierno Vasco
Euskaltzaindia. EUDEL
Para la realización de este mapa ha sido imprescindibles las aportaciones de los Getariarras, en especial pescadores y campesinos. Gracias a todos.

PORTADAKO ARGAZKIA / FOTO PORTADA
CC BY-3.0-ES 2012/EJ-GV/Irekia-Gobierno Vasco/Mikel Arrazola



ZUZENKETAK ETA IRADOKIZUNAK / CORRECCIONES Y SUGERENCIAS :
email: udala@getaria.org Tel: 943 896024

Getariako Udala

www.geo.euskadi.eus